

**АДМИНИСТРАЦИЯ ГОРОДСКОГО ОКРУГА ШАТУРА
МОСКОВСКОЙ ОБЛАСТИ**

ПОСТАНОВЛЕНИЕ

от 17.03.2023 № 539

об установлении публичного сервитута в порядке главы V.7. Земельного кодекса Российской Федерации по адресу (местоположение): Российская Федерация, Московская область, Городской округ Шатура, вблизи д. Бордуки, КК № 50:25:0040107, КН 50:25:0000000:25879 в пользу публичного акционерного общества «Россети Московский регион» в целях строительства ТП-40 10/0,4 кВ, ПРВТ-10 кВ, ИКЗ-10 кВ, ИКН-10 кВ (И-01-06), ВЛЗ-10 кВ от оп. 282 фид. КВЛ-10 кВ от оп. 282 фид. 10 кВ №19 ПС №819 «Мишеронь», ВЛИ-0,38 кВ, КЛ-10 кВ

В соответствии с Земельным кодексом Российской Федерации, Федеральным законом от 06.10.2003 № 131-ФЗ «Об общих принципах организации местного самоуправления в Российской Федерации», Законом Московской области № 23/96-ОЗ «О регулировании земельных отношений в Московской области», руководствуясь Уставом Городской округ Шатура, учитывая ходатайство публичного акционерного общества «Россети Московский регион» от 16.02.2023 № P001-9062723997-68878410,

ПОСТАНОВЛЯЮ:

1. Установить публичный сервитут на срок 120 месяцев в отношении части земельного участка с кадастровым номером 50:25:0000000:25879, в пользу публичного акционерного общества «Россети Московский регион», в целях строительства ТП-40 10/0,4 кВ, ПРВТ-10 кВ, ИКЗ-10 кВ, ИКН-10 кВ (И-01-06), ВЛЗ-10 кВ от оп. 282 фид. КВЛ-10 кВ от оп. 282 фид. 10 кВ №19 ПС №819 «Мишеронь», ВЛИ-0,38 кВ, КЛ-10 кВ, в границах в соответствии с приложением к настоящему Постановлению.

Срок, в течении которого в соответствии с расчетом заявителя использование земельного участка (его части) и (или) расположенного на нем объекта недвижимости будет невозможно или существенно затруднено - 1 месяц.

Порядок установления зон с особыми условиями использования территории определен Постановлением Правительства Российской Федерации от 24.02.2009г. №160 «О порядке установления охранных зон объектов электросетевого хозяйства и особых условий использования земельных участков, расположенных в границах таких зон».

Обязать ПАО «Россети Московский регион» привести земельные участки, согласно п.1 настоящего постановления, в состояние, пригодное для их использования после завершения эксплуатации, капитального и (или) текущего ремонта инженерного сооружения.

2. Администрации в течение 5 рабочих дней направить копию настоящего Постановления в Управление Федеральной службы государственной регистрации, кадастра и картографии по Московской области для внесения сведений об установлении публичного сервитута в отношении земельного участка, указанного в пункте 1 настоящего Постановления, в Единый государственный реестр недвижимости.

3. Администрации в течение 5 рабочих дней разместить настоящее Постановление на официальном информационном сайте администрации - <https://www.shatura.ru/> в информационно-телекоммуникационной сети «Интернет».


4. Комитету по управлению имуществом администрации Городского округа Шатура Московской области в течение 5 рабочих дней направить владельцу публичного сервитута копию настоящего Постановления, сведения о лицах, являющихся правообладателями земельных участков, сведения о лицах, подавших заявления об учете их прав (обременений прав) на земельные участки, способах связи с ними, копии документов, подтверждающих права указанных лиц на земельные участки.

5. Контроль за выполнением настоящего Постановления возложить на заместителя главы администрации Городского округа Шатура Московской области А.С. Глухову.

Глава Городского округа

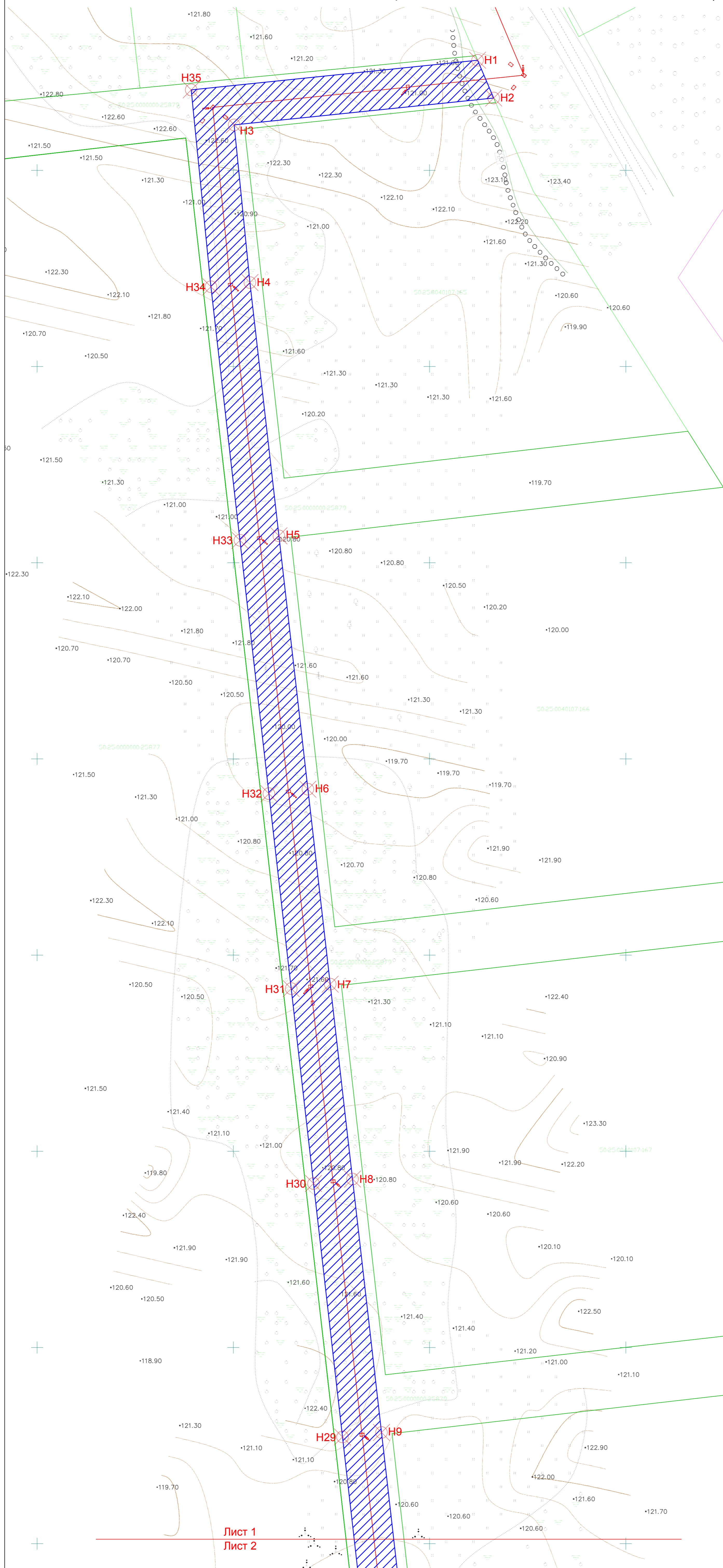
А.В. Артюхин

Схема границ для соглашения об установлении сервитута на кадастровом плане территории в отношении части земельного участка с КН 50:25:0000000:25879, в целях размещения объекта электроснабжения согласно ТУ № В8-22-302-42354(935631)



Масштаб-1:500
Система координат МСК-93

1/2



Объект: Воздушно-кабельная линия электропередач КВЛ-10кВ

Титул: Строительство ТП-40 10/0,4 кВ, ПРВТ-10 кВ, ИКЗ-10 кВ, ИКН-10 кВ (И-01-06), ВЛЗ-10 кВ от оп. 282 фид. 10 кВ № 19 ПС № 819 "Мишеронь", ВЛИ-0,38 кВ, КЛ-10 кВ

Местоположение: Российская Федерация, Московская область, г.о.Шатура, вблизи д. Бордуки, с. Городна, КК № 50:25:0040107, КН № 50:25:0000000:25879

Площадь проектируемой охранной зоны: S=7730 м²

Категория земель: Земли сельскохозяйственного назначения

Каталог координат испрашиваемого земельного участка					
Наименование точки	X (м)	Y (м)	Дирекционное направление	Длина линии (м)	Угол поворота
H1	454178.05	2327712.23	156° 57,1'	10.46	107° 08'
H2	454168.43	2327716.33	264° 05,3'	66.47	72° 52'
H3	454161.58	2327650.21	174° 17,0'	40.39	269° 48'
H4	454121.39	2327654.23	173° 28,5'	64.96	180° 49'
H5	454056.85	2327661.61	173° 28,5'	65	180° 00,0'
H6	453992.27	2327669	173° 28,5'	50	180° 00'
H7	453942.59	2327674.68	173° 28,5'	49.99	180° 00,0'
H8	453892.93	2327680.36	173° 28,5'	64.99	180° 00'
H9	453828.34	2327687.75	173° 28,5'	65.01	180° 00,0'
H10	453763.77	2327695.13	173° 28,5'	65	180° 00'
H11	453699.19	2327702.52	173° 28,5'	65	180° 00'
H12	453634.61	2327709.91	173° 28,5'	65	180° 00,0'
H13	453570.03	2327717.29	173° 28,5'	36.39	180° 00'
H14	453505.45	2327724.68	173° 28,5'	36.39	180° 00,0'
H15	453469.3	2327728.81	263° 27,4'	4	90° 01'
H16	453468.84	2327724.84	173° 33,0'	5.52	269° 54'
H17	453463.36	2327725.46	219° 00,0'	3.22	134° 33'
H18	453460.85	2327723.43	357° 41,6'	0.19	41° 18'
H19	453461.04	2327723.42	16° 51,5'	0.51	160° 50'
H20	453461.53	2327723.57	5° 34,5'	0.29	191° 17'
H21	453461.82	2327723.6	353° 43,6'	6.84	191° 51'
H22	453468.62	2327722.85	263° 33,0'	4	270° 11'
H23	453468.17	2327718.88	353° 28,5'	65	90° 04'
H24	453504.32	2327714.74	353° 28,5'	36.38	180° 00,0'
H25	453568.9	2327707.36	353° 28,5'	65	180° 00,0'
H26	453633.48	2327699.97	353° 28,5'	65	180° 00'
H27	453698.06	2327692.59	353° 28,5'	65	180° 00'
H28	453762.63	2327685.2	353° 28,5'	65	180° 00,0'
H29	453827.2	2327677.81	353° 28,5'	64.99	180° 00'
H30	453891.79	2327670.43	353° 28,5'	65.01	180° 00,0'
H31	453941.46	2327664.75	353° 28,5'	49.99	180° 00'
H32	453991.13	2327659.06	353° 28,5'	50	180° 00,0'
H33	454055.71	2327651.68	353° 28,5'	65	180° 00'
H34	454120.33	2327644.29	354° 17,0'	65.04	179° 11'
H35	454170.5	2327639.26	84° 05,3'	50.43	90° 12'
H1	454178.05	2327712.23		73.36	107° 08'

Экспликация земель

Частная собственность	общая площадь кв.м
	7730 м ²

точки	описание границ смежным землепользователям
H1-H35-H1	в границах земельного участка с кадастровым номером 50:25:0000000:25879

Метод определения координат характерных точек: геодезический метод со средней квадратической погрешностью 0,1м


Обеспеченность подъездными путями: существующие дороги местного значения.
Наличие охраняемых объектов (природных, культурных):
- Охранная зона ВЛ 110 кВ «Шатура-Рошаль Западная» от ГРЭС 5 до подстанции 110 кВ «Рошаль» № 86

Условные обозначения:

- Существующий земельный участок (учтенный в ГКН)
- 50:25:0000000:25879 - Кадастровый номер существующего земельного участка
- Граница охранной зоны проектируемой КВЛ-10 кВ
- Проектируемая ВЛЗ-10 кВ
- Проектируемая КЛ-10 кВ
- Граница охранной зоны существующей ВЛ-110 кВ
- Граница кадастровых кварталов
- H1 - Обозначение поворотной точки испрашиваемого земельного участка

Заявитель: ПАО "Россети Московский регион" - Восточные электрические сети

Представитель заявителя: _____
(подпись, расшифровка подписи)



Масштаб-1:500
Система координат МСК-50

2/2

